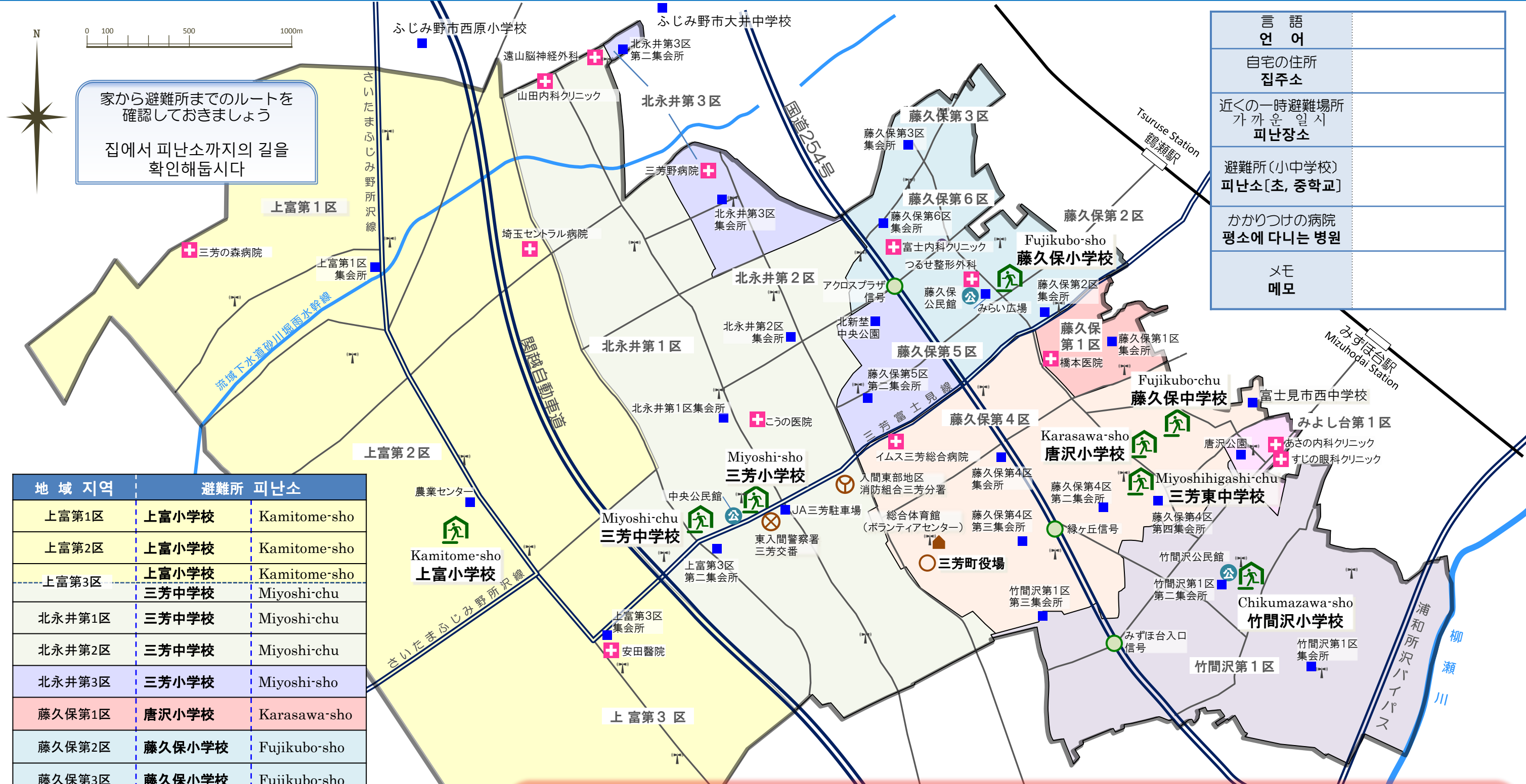











미요시마치 방재 가이드맵 《韓国語》



言語 언어	
自宅の住所 집주소	
近くの一時的避難場所 가까운 일시 피난장소	
避難所(小中学校) 피난소[초, 중학교]	
かかりつけの病院 평소에 다니는 병원	
メモ 메모	

地域 지역	避難所 피난소	
上富第1区	上富小学校	Kamitome-sho
上富第2区	上富小学校	Kamitome-sho
上富第3区	上富小学校 三芳中学校	Kamitome-sho Miyoshi-chu
北永井第1区	三芳中学校	Miyoshi-chu
北永井第2区	三芳中学校	Miyoshi-chu
北永井第3区	三芳小学校	Miyoshi-sho
藤久保第1区	唐沢小学校	Karasawa-sho
藤久保第2区	藤久保小学校	Fujikubo-sho
藤久保第3区	藤久保小学校	Fujikubo-sho
藤久保第4区	三芳東中学校	Miyoshihigashi-chu
藤久保第5区	三芳小学校 藤久保小学校	Miyoshi-sho Fujikubo-sho
藤久保第6区	藤久保小学校	Fujikubo-sho
竹間沢第1区	竹間沢小学校	Chikumazawa-sho
みよし台第1区	藤久保中学校	Fujikubo-chu

-  避難所〔小中学校〕ひなんじょ〔しょうちゅうがっこう〕
피난소[초, 중학교]
-  一時避難場所〔集会所・公園など〕
이웃끼 ひなんばしょ〔しゅうかいじょ・こうえんなど〕
일시 피난장소[집회소, 공원 등]
-  三芳町役場 みよしまち やくば
미요시마치 행정사무소
-  総合体育館(ボランティアセンター) そうごう たいいいくかん
총합 체육관(볼런티어 센터)
-  消防署 しょうぼうしょ
소방서
-  三芳交番 みよし こうばん
미요시 파출소
-  病院・診療所 びょういん・しんりょうじょ
병원, 진료소
-  国道254号横断ポイント
국도254번 횡단 지점
-  防災行政無線 ぼうさい ぎょうせい むせん
방재행정무선