

雨はどこで降っているの？
川の水位はどれくらい？
これから行く場所は安全？

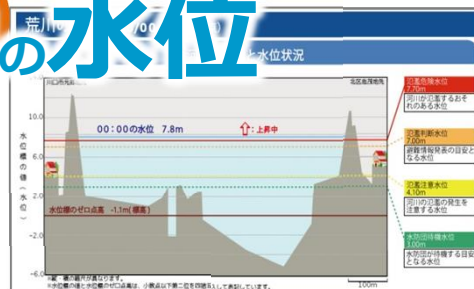


大雨が降ったら、まずチェック！

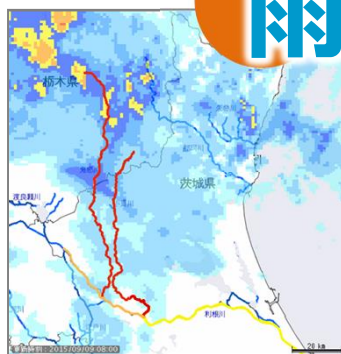
国土交通省 川の防災情報

身近な「雨の状況」、「川の水位と危険性」、「川の予警報」などをリアルタイムでお知らせするウェブサイトです。

川の水位



雨量



川の様子



PC版



スマホ版



パソコンから

<http://www.river.go.jp/>

スマートフォンから

<http://www.river.go.jp/s/>

【国土交通省荒川上流河川事務所のホームページからも
見ることができます。】

<http://www.ktr.mlit.go.jp/arajo/>

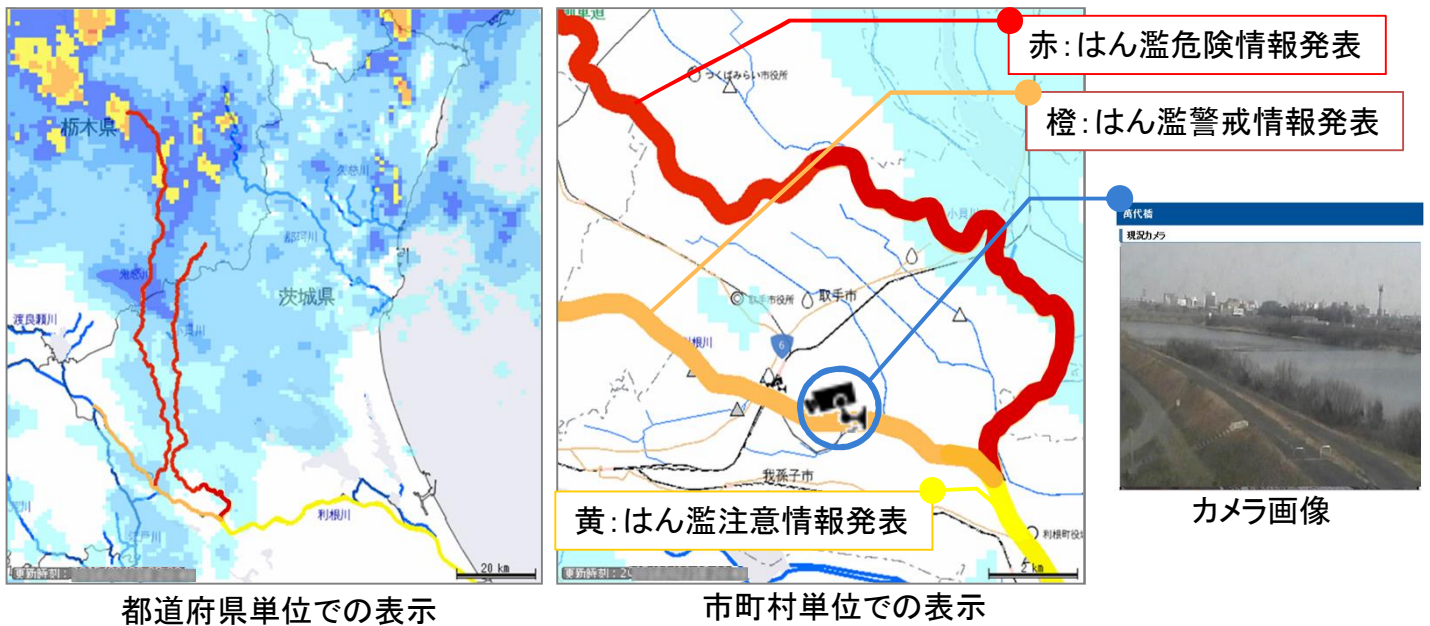
【荒川上流河川事務所公式Twitter・Facebookもご覧下さい。】

https://twitter.com/mlit_arakawa_jo

<https://www.facebook.com/mlit.arakawa.jo/>

川の水位や雨の現在の状況がわかります。

- 水位の変化に応じて予警報が発表されると川の表示の色が変わります。
- カメラのアイコンをクリックすると、現在の川の状況をカメラ画像で確認できます。
- レーダーによる雨の状況もわかります。



現在の氾濫の危険性がわかります。

- 川の水位が上昇している時は水位情報と共に **↑:上昇中** の表示がされます。
- 近くの川の水位が高いほど、身近ではん濫する可能性が高まります。
- はん濫の危険性が高くなっている川の近くでは、身の安全の確保を図るなど、適切な防災行動をお願いします。

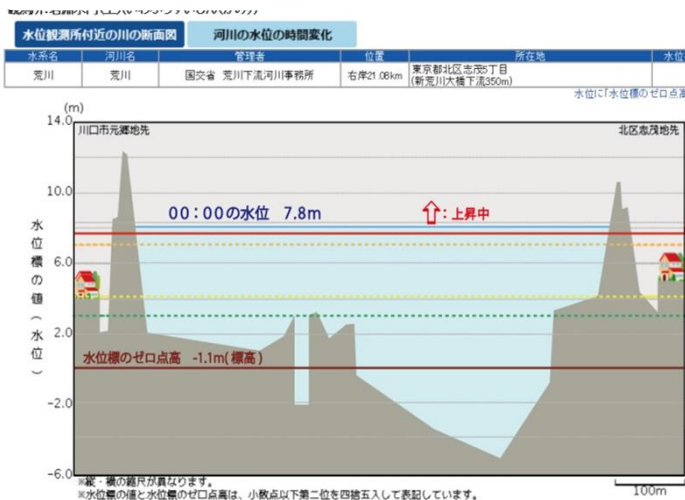
いつも持っているスマートフォンで川の防災情報を見ることができます。

GPS機能により、即座にあなたがいる場所の状況を表示できます。



浸水が想定される範囲等を見ることができます。

- 川がはん濫した時にどこまで水が広がるか、どのくらいの深さになるかなどが分かります。
- 自治体のハザードマップへのリンクを貼っています。



※本サイトをより良いものにしていきたくて考えております。改良点等お気づきの点がございましたら、お問合せフォームからご意見ください。
 ※本サイトは基本的にリンクフリーですが、リンクを張った際には、お手数ですが問合せフォームからご一報いただくと幸いです。
 ※掲載している内容は、イメージ図等が含まれているため、実際の提供画面と異なる場合があります。

河川に関するお問合せ先 国土交通省荒川上流河川事務所防災情報課 tel: 049-246-6384
 川の防災情報に関するお問い合わせ先 (一財)河川情報センター企画・調整部 tel: 03-3239-8447(直通), 03-3239-8171(代)